

Carte nautiche e portolani

- ▶ CARTE DI NAVIGAZIONE NAVIMAP
- ▶ Manuale Navigare Lungocosta
- ▶ Materiale promozionale OSCULATI



▶ CARTE DI NAVIGAZIONE NAVIMAP

New
Cartografia generale 1:4.500.000 - 1:1.000.000 NAVIMAP overview

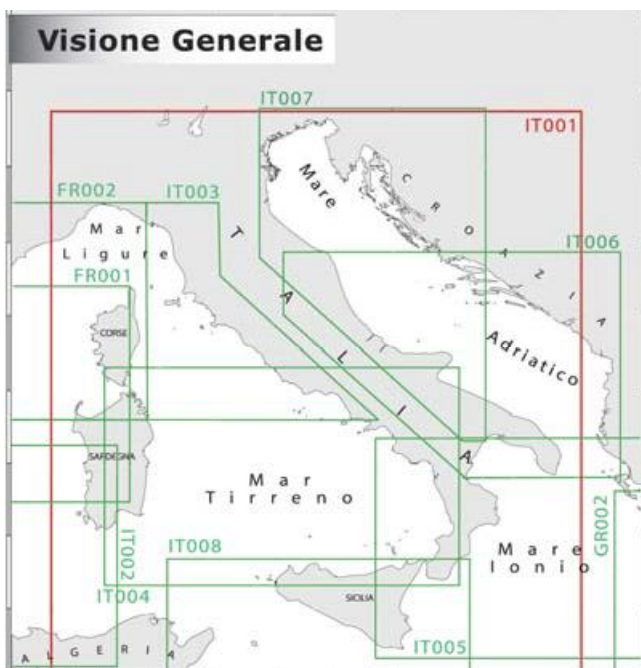
Formato 47,7 x 69,7 cm. Le carte sono composte da LATO 1 + LATO 2.

Codice	Carta - LATO 1	Zona rappresentata - LATO 1	Carta - LATO 2	Zona rappresentata - LATO 2	Scala
70.051.01	INT001	Dallo Str. di Gibilterra a Rodi	INT005	Mari d'Italia	4.397.515 (lato 1); 2.250.000 (lato 2)
70.051.02	FR002	Da Barcelona a La Spezia con Corsica e Sardegna N.	IT003	Da Nizza a Salerno con Elba, Corsica e Sardegna Nord	1.000.000
70.051.03	IT004	Da Fiumicino a R. Calabria con Sardegna E, Sicilia N e Corsica S	IT005	Da Palinuro ad Otranto con Sicilia E, Albania e Peloponneso	1.000.000
70.051.04	IT006	Da Taranto a Civitanova con Croazia, Montenegro e Albania	IT007	Da Bari a Spalato con le Isole Croate	1.000.000

New
Cartografia costiera 1:250.000 NAVIMAP media navigazione

Formato 47,7 x 69,7 cm. Le carte sono composte da LATO 1 + LATO 2.

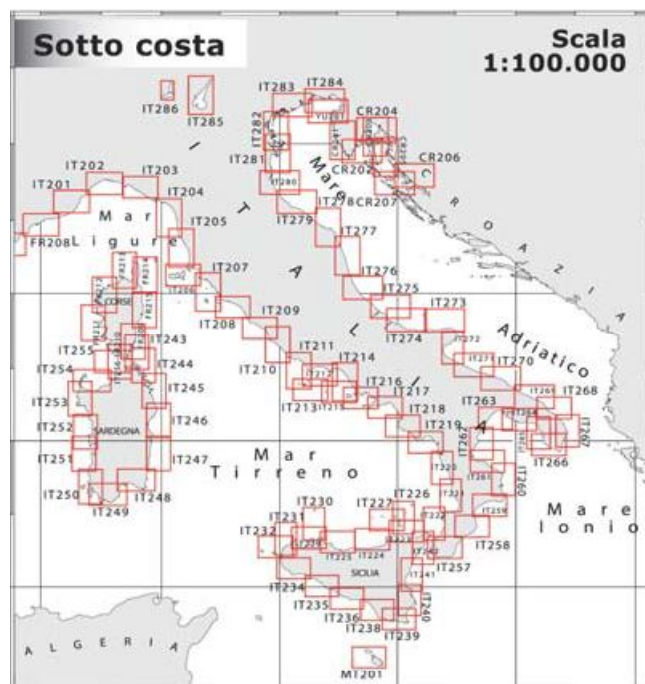
Codice	Carta - LATO 1	Zona rappresentata - LATO 1	Carta - LATO 2	Zona rappresentata - LATO 2	Scala
70.251.01	FR104	De Cavalaire sur Mer a Andora	IT101	Da Imperia a Marina di Carrara	250.000
70.251.02	IT102	Da La Spezia a Piombino con Capo Corso e Bastia	IT103	Da Piombino a Cala Galera con Campoloro e Capo Corso	250.000
70.251.03	IT104	Da Porto S. Stefano a Fiumicino Fiumara	IT105	Da Capo Linaro a Capo Circeo	250.000
70.251.04	IT106	Da Capo d'Anzio a Punta Campanella	IT107	Da Capo Miseno a Sapri	250.000
70.251.05	IT108	Da Capo Palinuro a Capo Vaticano	IT109	Da Capo Vaticano a R. Calabria con Messina e Capo d'Orlando	250.000
70.251.06	IT110	Da Capo d'Orlando a Capo Gallo	IT111	Da Palermo a Marsala	250.000
70.251.07	IT112	Da Castellammare del Golfo a Sciacca	IT113	Da Mazara del Vallo a Porto Empedocle	250.000
70.251.08	IT114	Da Licata ad Augusta	IT115	Da Siracusa a Milazzo con Gioia Tauro e Capo Spartivento	250.000
70.251.09	MT101	Da Licata a Marzamemi con I. di Malta e Gozo	A06s	Portolano della zona con dettagli della costa	250.000
70.251.10	IT118	Da S.T. di Gallura a Arbatax con Bonifacio	IT119	Da Arbatax a Cagliari	250.000
70.251.11	IT120	Da Capo Ferrato a Capo Percora	IT121	Da Porto Vesme a Capo Caccia	250.000
70.251.12	IT122	Da Alghero a Palau con P.to Vecchio e Ajaccio	IT123	Da Ajaccio a Capo Corso	250.000
70.251.13	IT124	Da Campoloro a Porto Vecchio con il Promontorio Argentario	IT125	Da Campoloro a Bonifacio con S.T. di Gallura e G. Aranci	250.000
70.251.14	IT126	Da Capo Spartivento a Crotone	IT127	Da Crotone a Taranto	250.000
70.251.15	IT128	Da Sibari a Capo S. M. di Leuca	IT129	Da Gallipoli a Otranto con Valona	250.000
70.251.16	IT130	Da Brindisi a Bari	IT131	Da Bari a Vieste	250.000
70.251.17	IT136	Da Cattolica a Punta della Maestra con Pola	IT137	Da Punta della Maestra a Pola	250.000



New**Cartografia costiera 1:100.000 NAVIMAP navigazione costiera**

Formato 47,7 x 69,7 cm. Le carte sono composte da LATO 1 + LATO 2.

Codice	Carta - LATO 1	Zona rappresentata - LATO 1	Carta - LATO 2	Zona rappresentata - LATO 2	Scala
70.101.01	FR207	Da Saint Tropez a Antibes con Sainte Marguerite e Saint Honorat	FR208	Da Canne a San Remo con Sainte Marguerite e Saint Honorat	100.000
70.101.02	FR209	De Solenzara a Bonifacio con l'Isola Razzoli	FR210	Costa sud della Corsica	100.000
70.101.03	IT201	Da San Remo a Capo di Noli	IT202	Da Capo di Noli a S. Margherita Ligure	100.000
70.101.04	IT203	Da Camogli a La Spezia con I. Palmaria	IT204	Dal fiume Magra a Livorno con i. Palmaria ed I. Gorgona	100.000
70.101.05	IT205	Da Livorno a Porto Baratti	IT206	Da Piombino a Punta Ala con I. Elba e I. Pianosa	100.000
70.101.06	IT207	Da Punta Ala a Cala Galera con I. Gioglio ed I. Giannutri	IT208	Da Porto Ercole a Capo Linaro con I. Giannutri	100.000
70.101.07	IT209	Da Riva di Traiano a Fiumicino	IT210	Da Fiumicino a Nettuno	100.000
70.101.08	IT211	Da Anzio a S. Felice Circeo con Ponza, Zannone e Palmarola	IT212	Da S. Felice Circeo a Formia con Ponza, Zannone e Palmarola	100.000
70.101.09	IT213	Isole Pontine: I. di Ponza, I. Palmarola, I. Zannone, I. Ventotene	A04s	Portolano della zona con dettagli della costa	100.000
70.101.10	IT214	Da Gaeta a Baia con I. d'Ischia ed I. di Procida	IT215	Da Foce del Volturno a Monte di Procida, con I. Ischia ed I. Procida	100.000
70.101.11	IT216	Da Monte di Procida a Punta Campanella con Ischia, Procida, Capri	IT217	Da Castellammare di Stabia ad Agropoli	100.000
70.101.12	IT218	Da S. Marco di Castellabate a M. di Camerata	IT219	Da Palinuro a Scalea	100.000
70.101.13	IT220	Da Diamante ad Amantea	IT221	Da Amantea a Tropea	100.000
70.101.14	IT222	Da Tropea A Villa S. Giovanni con Messina e Capo Rasocolmo	IT223	Da Messina a Capo Tindari	100.000
70.101.15	IT224	Da Capo d'Orlando a Cefalù	IT225	Da S. Stefano di Camastra a Termini Imerese	100.000
70.101.16	IT226	Capo Milazzo con Vulcano, Lipari, Salina, Panarea e Stromboli	IT227	Isole Vulcano, Lipari, Salina, Filicudi e Alicudi	100.000
70.101.17	IT229	Da Terrasini a Trapani	IT230	Da Capo Gallo a Punta Raisi con Isola di Ustica	100.000
70.101.18	IT231	Da Castellammare del Golfo a Trapani con Levanzo	IT232	Da Trapani a Marsala con I. Grande, Favignana, Levanzo e Marettimo	100.000
70.101.19	IT234	Da Marsala a Sciacca	IT235	Da Capo S. Marco (Sciacca) a Punta Bianca (Mar. di Palma)	100.000
70.101.20	IT243	Da Santa Teresa di Gallura a Porto Cervo e da Porto Vecchio a Bonifacio ed isole	IT244	Da Palau a Olbia con Tavolara, Caprera, Maddal., Spargi e Lavezzi	100.000
70.101.21	IT245	Da Golfo Aranci a Capo Comino con Tavolara e Molara	IT246	Da Punta Nera ad Arbatax	100.000
70.101.22	IT247	Da Punta Su Mastixi a Capo Ferrato	IT248	Da Capo Ferrato a Capo di Pula con I. Serpentara e I. dei Cavoli	100.000
70.101.23	IT249	Da Porto Foxi a S. Antioco	IT250	Da Capo Teulada a Buggerru con San Pietro e S. Antioco	100.000
70.101.24	IT251	Da Capo Pecora a Capo S. Marco con Il Catalano	IT252	Dal P.to di Oristano a Capo Marargiu con Il Catalano e Mal di Ven.	100.000
70.101.25	IT253	Da Bosa Marina a Capo dell'Argentiera	IT254	Da Punta de lu Nibaru all'Isola Rossa con l'Asinara	100.000
70.101.26	IT255	Da Castelsardo a S. Teresa di Gallura	IT256	Dall'Isola Rossa a S. T. Gallura con Bonifacio, Cavallo e Lavezzi	100.000
70.101.27	IT259	Da Soverato a Capo Cimiti	IT260	Da Capo Colonne a Punta Fiume Nicà	100.000
70.101.28	IT261	Da Punta Alice a Laghi di Sibari	IT262	Da Capo Trionto alla foce del Sinni	100.000
70.101.29	IT263	Dalla foce del Sinni a Taranto	IT264	Da Taranto a Porto Cesareo	100.000
70.101.30	IT265	Da Porto Cesareo a Capo S.M. di Leuca	IT266	Da Gallipoli a Otranto	100.000
70.101.31	IT267	Da Porto Badisco a S. Cataldo	IT268	Da S. Cataldo a Casalabate	100.000
70.101.32	IT269	Da Casalabate a Torrecanne	IT270	Da Villanova a Bari	100.000
70.101.33	IT271	Da Torre a Mare a Barletta	IT272	Da Barletta a Vieste	100.000
70.101.34	IT273	Da Vieste a Capoaile con le Isole Tremiti	IT274	Da Punta Pietre Nere a Punta Penna con le Isole Tremiti	100.000
70.101.35	IT275	Da Termoli a Ortona	IT276	Da Ortona a Porto Rose	100.000
70.101.36	IT277	Da Porto Rose a Porto San Giorgio	IT278	Da Porto San Giorgio ad Ancona	100.000
70.101.37	IT279	Da Ancona a Pesaro	IT280	Da Pesaro a Cervia	100.000
70.101.38	IT281	Da Cervia a Po di Goro	IT282	Dal Porto di Volano al Porto di Malamocco	100.000
70.101.39	IT283	Dal Porto di Malamocco a Lignano Sabbiadoro	IT284	Da Punta Tagliamento a Umago	100.000
70.101.40	YU201	Da Trieste a Limski Kanal con Grado	CR201	Da Limski Kanal a Punta Krna	100.000
70.101.41	CR202	Da Pula a P.ta Crna con Lussino e Cherso NW	CR203	Da Rijeka a Lukovo con Krk, Plavnik, Cres NE	100.000
70.101.42	CR204	Da Rabac a Senj con Cherso e Veglia Nord	CR205	Da Senj a Jablanaz con Veglie S, Arbe, Pago N, Cherso S,	100.000
70.101.43	CR206	Da Novalia a Novegradi	CR207	Da I. Asinello a Zadar	100.000
70.101.44	CR208	a Zadar a Pirovac con le isole Uglj, Iz, Pasman	CR209	Da Pirovac a Rogoznica	100.000



New Cartografia NAVIMAP dei laghi italiani

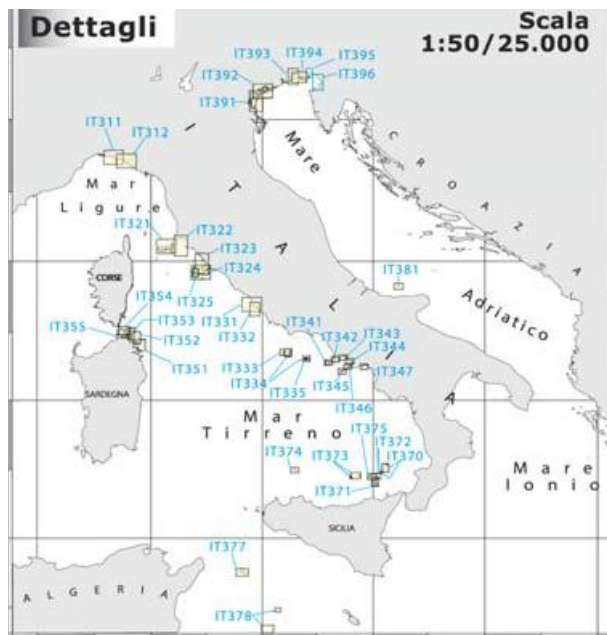
Formato 47,7 x 69,7 cm. Le carte sono composte da LATO 1 + LATO 2.

Codice	Carta - LATO 1	Zona rappresentata - LATO 1	Carta - LATO 2	Zona rappresentata - LATO 2	Scala
70.101.45	IT285	Lago di Garda	IT286	Lago d'Iseo	83.000 (lato 1); 33.000 (lato 2)

New Cartografia NAVIMAP a grande scala e dei litorali

Formato 47,7 x 69,7 cm. Le carte sono composte da LATO 1 + LATO 2.

Codice	Carta - LATO 1	Zona rappresentata - LATO 1	Carta - LATO 2	Zona rappresentata - LATO 2	Scala
70.051.05	IT311	Da Marina Fiera di Genova a Punta Chiappa	IT312	Da S. Fruttuoso a Punta Manara	30.000
70.051.06	IT321	Isola d'Elba	IT322	Da C. della Vita a P. Calamita - Elba E con Piombino, Cerv. e Palam.	48.192 (lato 1); 40.000 (lato 2)
70.051.07	IT323	Da Talamone a Porto S. Stefano con Formiche di Grosseto	IT324	Da Porto S. Stefano a Cala Galera con Giglio e Giannutri	30.000
70.051.08	IT325	Isola del Giglio	IT326	Isola di Pianosa	20.000 (lato 1); 25.000 (lato 2)
70.051.09	IT331	Litorale di Fiumicino	IT332	Litorale di Fiumicino Sud	25.000
70.051.10	IT333	Isole di Ponza e Palmarola	IT334	Isole di Ponza, Zannone e Ventotene	25.000
70.051.11	IT335	Isola di Ventotene e S. Stefano	IT341	Isole d'Ischia e Procida	25.000 (lato 1); 30.000 (lato 2)
70.051.12	IT342	Da Torre Gaveta a Mergellina con Procida, G. di Pozzuoli	IT343	Da Nisida a Torre del Greco	30.000
70.051.13	IT344	Da Portici a Marina di Equa	IT347	Da Praiano a Salerno	30.000
70.051.14	IT345	Isola di Capri con Punta Campanella	IT346	Penisola Sorrentina con Li Galli	30.000
70.051.15	IT351	Da Porto Cervo al Golfo di Marinella	IT352	Da Capo d'Orso a Porto Cervo con Caprera e I. delle Bisce	25.000
70.051.16	IT353	Da P.ta Sard. a Capo d'Orso con La Maddal., Caprera e S.Maria	IT354	I.Razzoli, I.Budelli, I.S.Maria, I.Spargi, I.Lavezzi, S.T.Gallura, La Madd.	25.000 (lato 1) 30.000 (lato 2)
70.051.17	IT355	I.Budelli, I.Spargi, I.La Maddalena, I.S.Stefano, P.ta Palau, P.to Pozzo	IT356	P.to Cervo-C.d'Orso con Arzachena e Caprera	25.000
70.051.18	IT370	Da Srtomboli a Basiluzzo con inserto I.Panarea completa	IT372	Dal Canale delle Saline all'I.Panarea	30.000
70.051.19	IT373	I.Filicudi ed I.Alicudi Est con inserto Alicudi completa	IT374	I.Ustica	30.000
70.051.20	IT371	I.Vulcano ed I.Lipari	IT375	I.Salina con I.Lipari Nord	30.000
70.051.21	IT377	I. di Pantelleria	IT378	I.Lampedusa - I.Linosa	40.000 (lato 1); 25.000 (lato 2)
70.051.22	IT381	I. Tremiti	IT382	Ancona	15.000 (lato 1); 30.000 (lato 2)
70.051.23	IT391	Da Porto di Chioggia a Porto di Lido	IT392	Porto di Lido con Venezia e Mestre	40.000



► **Manuale Navigare Lungocosta**

Portolano Navigare Lungocosta

Raccoglie consigli su ancoraggi, piani dei porti, ristoranti e varie informazioni utili. Grazie all'impostazione grafica risulta di facile consultazione. Autore: Mauro Mancini. Edizione esclusivamente in lingua italiana.

Codice	N.	Località
70.400.01	1	Dal Golfo della Spezia all'Argentario, l'Arcipelago toscano e la Corsica orientale
70.400.02	2	Dalla Calabria a Malta (Sicilia e Arcipelaghi)
70.400.03	3	Dall'Argentario a S. Maria di Leuca (coste tirreniche e ioniche, isole pontine e partenopee)
70.400.04	4	Riviera Ligure e Costa Azzurra (da Bocca di Magra a Marsiglia)
70.400.05	5	Corsica e Sardegna
70.400.06	6	Da S. Maria di Leuca al Delta del Po

